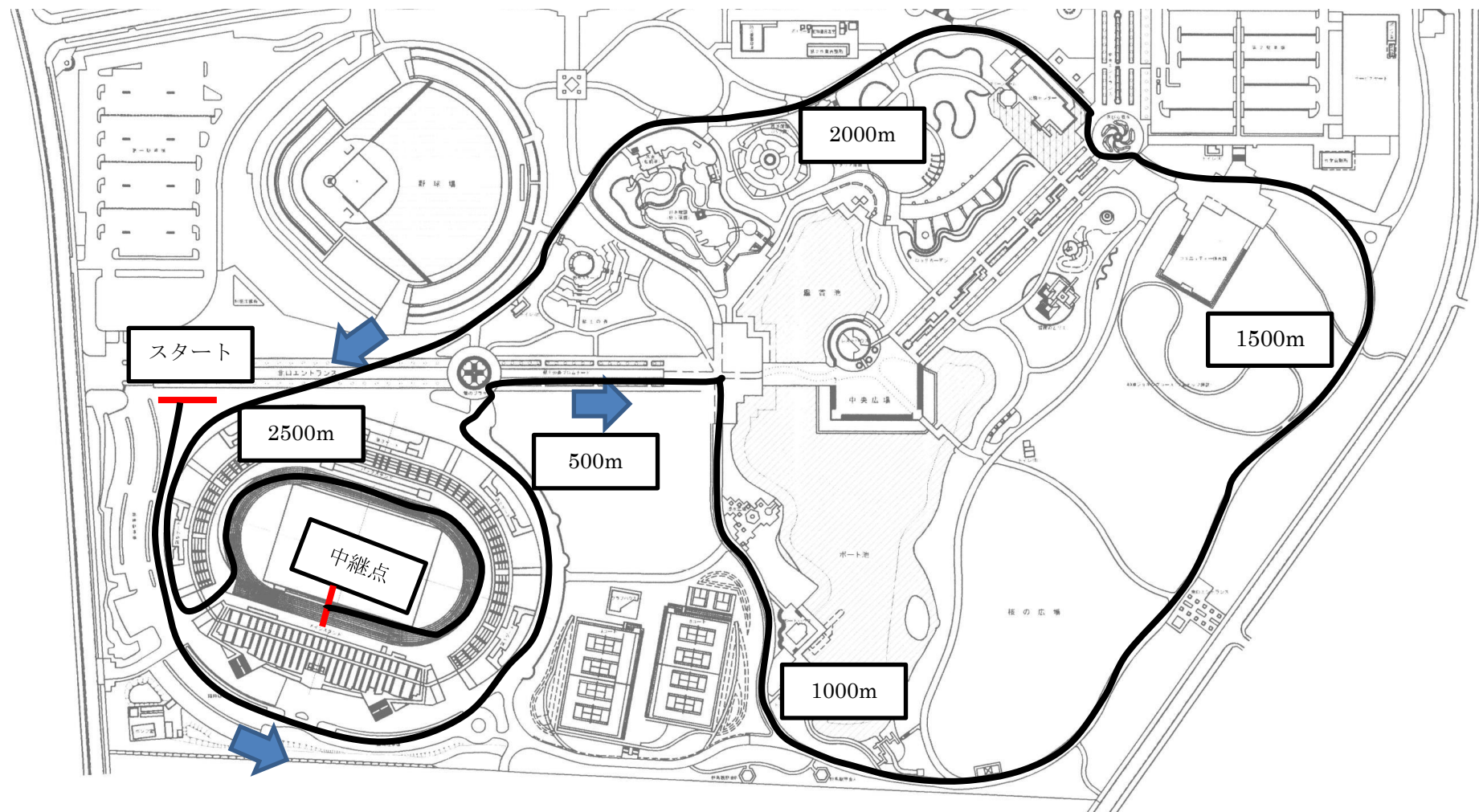


コース図① 3. 13km (中学・高校・一般 男子 1区)

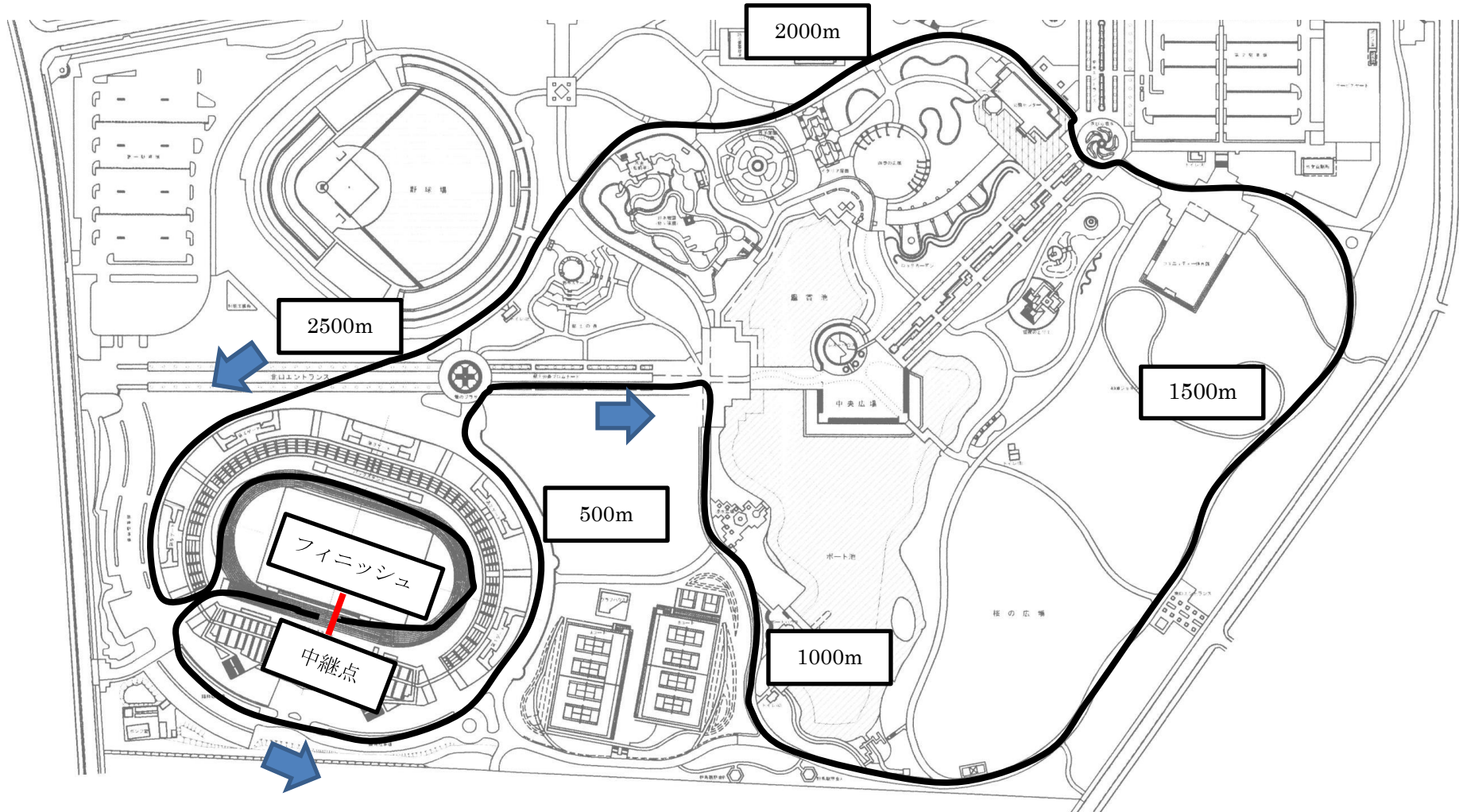
大駐車場と競技場との広い場所をスタート地点とし、競技場外周を走り公園内周回コースへ出る。園内を1周したあと、100m スタート側ゲートより競技場内に入り、トラックを逆走し、ホームストレート中央付近で中継となる。



コース図② 3.08km (中学・高校・一般 男子 2~5区)

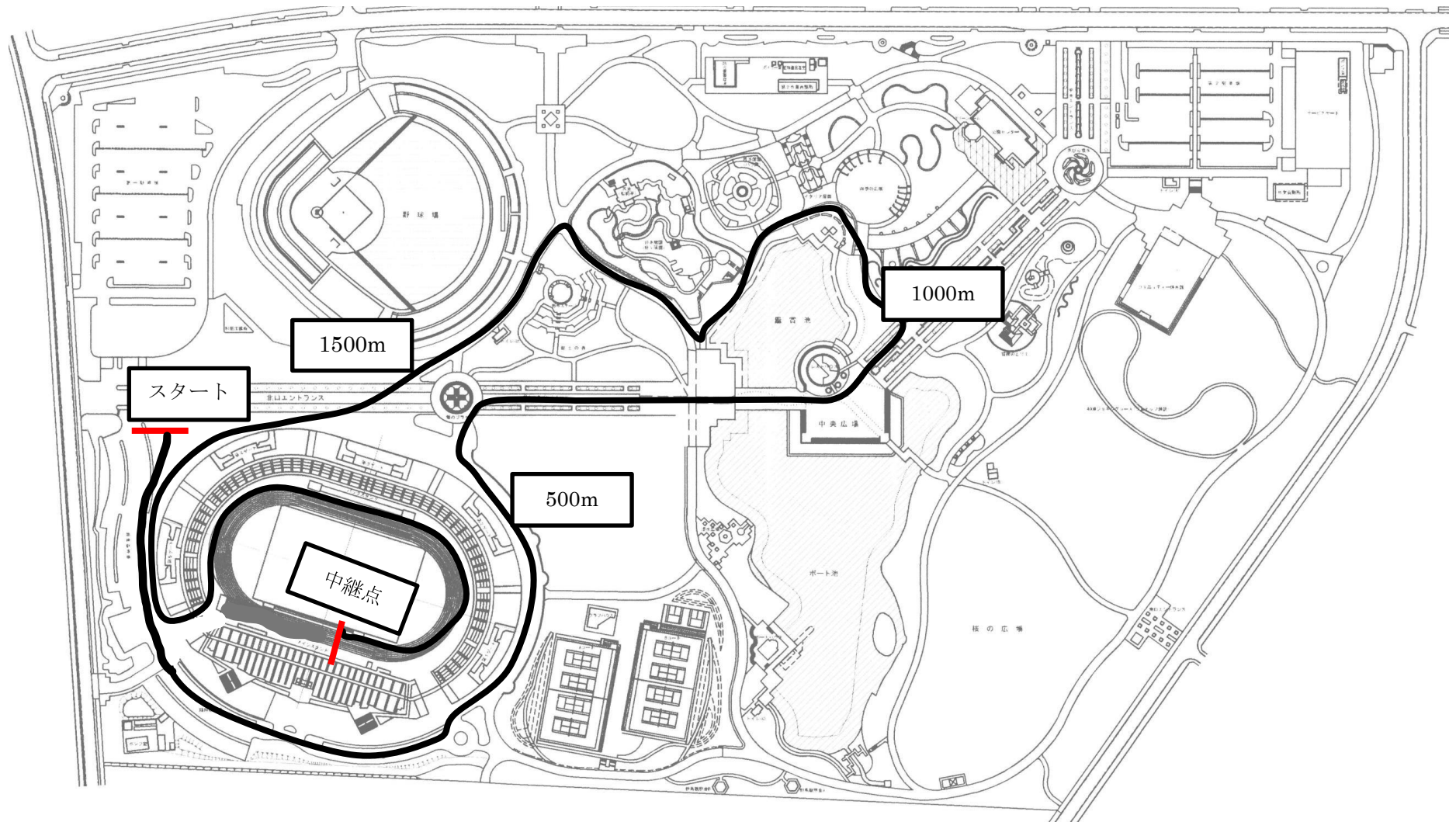
中継した後、競技場を50mほど逆走し、100mスタート側ゲートから公園園路へ出る。

1区同様、公園外周を1周した後、100mスタート側ゲートより競技場内に入り、トラックを逆走し、ホームストレート中央付近で中継となる。



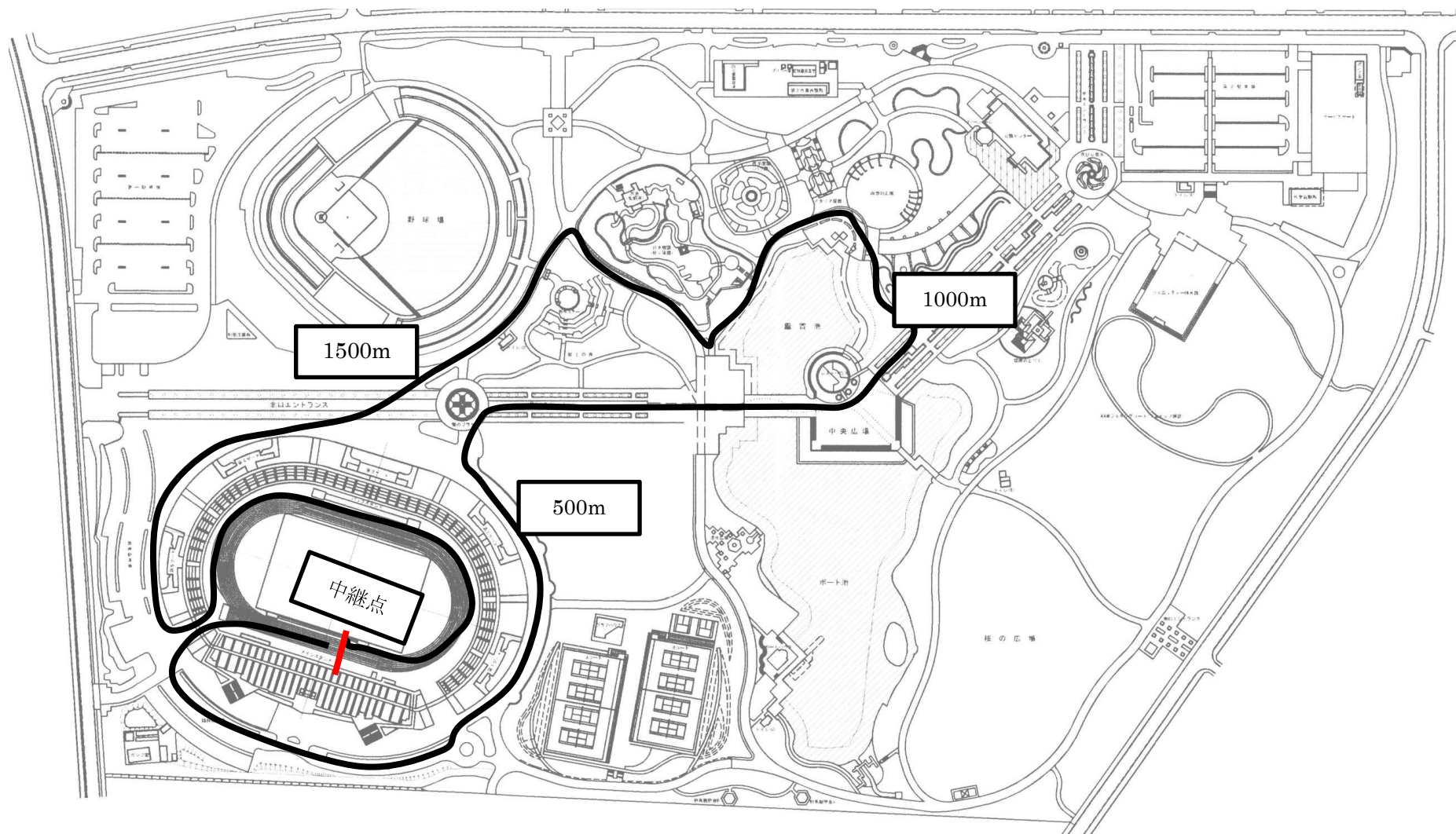
コース図③ 2.14km (小学男女 中学・高校・一般女子 1区 小学ロードレース)

大駐車場と競技場との広い場所をスタート地点とし、競技場外周を走り公園内周回コースへ出る。郷土の森を抜け、レストハウス先を左折し、日本庭園入り口前を通過し、3kmコースと合流する。100mスタート側ゲートより競技場内に入り、トラックを逆走し、ホームストレート中央付近で中継となる。



コース図④ 2.09km (小学男女 中学・高校・一般女子 2区~5区)

中継した後、競技場を50mほど逆走し、100mスタート側ゲートから公園園路へ出る。郷土の森を抜け、レストハウス先を左折し、日本庭園入り口前を通過し、3kmコースと合流する。100mスタート側ゲートより競技場内に入り、トラックを逆走し、ホームストレート中央付近で中継となる。



スタート位置

